


## Kapitel 6. Medborgarmedverkan



En viktig del av översiktsplaneprocessen är att medborgarna får vara med och påverka



Översiktsplanearbetet är en kontinuerlig process. Senaste kommuntäckande Öp är från 1990

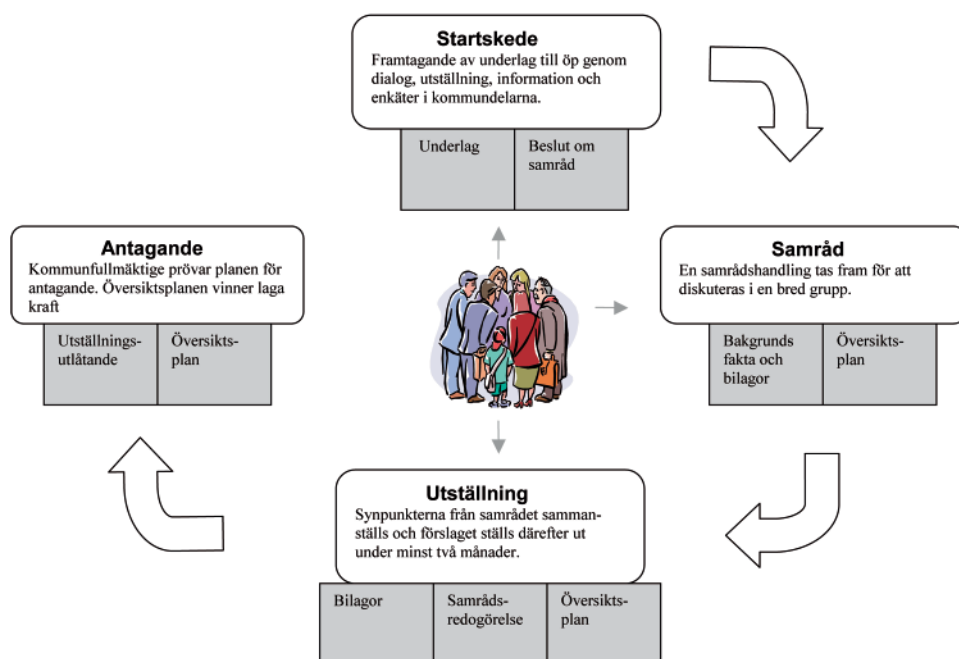
I översiktsplanen skisseras vår framtida livsmiljö. Planen visar i stora drag hur bebyggelsen kan utvecklas och bevaras, samt hur mark och vattenområden bör användas.

Att kunna påverka sin miljö är en viktig möjlighet för barn och vuxna. Medborgarna har värdefulla kunskaper och erfarenheter om den egna miljön som är till stor hjälp för den framtida planeringen. Översiktsplanen är en kunskapskälla som innehåller mycket information om kommunen, där förslag som rör kommunens utveckling kan offentliggöras, debatteras och ges en politisk förankring.

Planeringsprocessen regleras i plan- och bygglagen, PBL. Syftet är att planeringsarbetet ska ske med öppenhet och insyn och med ett starkt medborgarinflytande. Motivet för detta är att beslutsunderlaget blir bättre, att besluten får en starkare förankring samt att det är en självklar rättighet att få påverka den egna närmiljön.

Översiktsplanen är ett viktigt vägledande dokument för kommunens beslut och genom samråd med berörda medborgare kan önskemål och synpunkter övervägas i ett tidigt skede i planarbetet. För att säkerställa syftet med samrådet bör samrådet hållas med en vid krets av berörda och ha som mål att få till stånd en bred debatt.

Innan planen antas av kommunfullmäktige ska den ha varit utställd för allmänheten under minst två månader. Vid utställningen kan därmed frågor lyftas fram ytterligare. Medborgarna ska ha haft möjlighet att ta del av förslaget och kunnat lämna synpunkter. Enligt plan- och bygglagen ska det också vara lätt att förstå vad översiktsplanen innebär och vilka konsekvenser den kan få. Planen är en löpande process och är vägledande för efterföljande beslut.



### Lokal dialog i Mölndals översiktsplan

Det är viktigt med samråd och dialog i ett tidigt skede, innan läsningar sker. Kommuninvånarnas medverkan i framtagandet av Mölndals översiktsplan började under våren 2000. Översiktsplanen behandlar Mölndals Stad i sin helhet samt fyra delar i kommunen utifrån ett mer lokalt perspektiv.

## Program

I översiktsplanens programskede anordnades fem möten runt om i kommunen för att diskutera lokala synpunkter och önskemål rörande kommunens framtid. Tid och plats för mötet hade meddelats genom annonser i dagstidning samt annonsering på offentliga platser. I samband med mötet togs ett bakgrundsmaterial fram om kommundelarna. Detta ställdes ut på biblioteken. I samband med utställningarna delades en enkät ut som handlade om utvecklingen i de olika kommundelarna; Mölndals centrum, Hällesåker, Lindome och Kållerred. Enkäten innehöll 26 frågor kring fem teman; boende, service, arbete, natur och kultur, fritid samt kommunikationer. Enkäten fanns även tillgänglig på kommunens hemsida.



Översiktsplanen kommer att ställas ut i de fyra kommundelarna

Delrapporterna har tagits fram för att ge översiktsplanen en lokal förankring och för att fokusera på lokala framtida önskemål. Syftet är att visa och ta tillvara de värden som finns och därmed skapa goda förutsättningar för områdets utveckling.

Det praktiska arbetet med översiktsplanen har genomförts av Stadsbyggnadskontoret i samverkan med arbetsgrupper för olika intressen. I arbetsgrupperna har funnits representanter från kommunala förvaltningar och för Lindome/Hällesåker även från föreningar.

## Samråd

Utgångspunkten i översiktsplanen är att bygga vidare på befintliga tätortsstrukturer och visa hur Mölndals kommun kan se ut i framtiden. De boendes tankar som de framfört vid möten och vad som kommit fram genom enkäter bidrar till kunskapen om vad som behöver utvecklas eller kompletteras i de olika kommundelarna. En samrådshandling utarbetades under 2004, för att diskuteras i en bred grupp, där dialog förts med intresseorganisationer, partigrupper, kommunala nämnder och förvaltningar, myndigheter, grannkommuner och kommuninvånare. Översiktsplanen och delområdesbeskrivningarna sändes ut på samråd under sommaren/hösten 2004. Under samrådet gavs det möjligheter att framföra synpunkter för att kunna påverka planens utformning.

För att ge kommuninvånarna insyn i samrådsskedet samt för att kunna få in så mycket synpunkter som möjligt gavs medborgarna ordnades fem möten i de olika delområdena, två i Mölndal, ett i Kållerred, ett i Lindome och ett i Hällesåker.

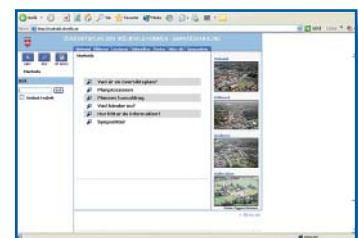
Hemsidan användes för att kunna nå fler människor och samtidigt underlätta för dem som inte hade möjlighet att ta sig till möten och informationstillfällen.

## Utställning och antagande

Synpunkterna från samrådet har sammanställs och kommenterats i en Samrådsredogörelse. Kommunstyrelsen beslutade 2004-03-15 § 72 om förändringar av förslaget och beslutade att ställa ut översiktsplanen. Under tiden 1 juli till och med 23 september 2005 genomfördes en formell remiss och en offentlig utställning kring förslaget. Medborgarna hade då ytterligare en möjlighet att ta del av förslaget och lämna synpunkter.

Efter utställningen upprättades ett utställningsutlåtande 2005-11-29 där inkomna yttranden och synpunkter redovisas. En del synpunkter framfördes även under samrådstitiden. Planeringsutskottet behandlade ärendet 2005-12-06 och beslöt om några mindre justeringar i enlighet med sammanställning i utställningsutlåtandet. Ändringar föreslås på markanvändningskartan beträffande ett nytt utredningsområde söder om Ekensås samt förtydliganden av vägstruktur och reservat för kollektivtrafikstråk i Fässbergsdalen. Ändringarna bedöms vara av sådan omfattning att några nya samråd ej behöver ske. Översiktsplanen överlämnas härfter till kommunstyrelsen som beslutar om att planen skall tas upp till kommunfullmäktige för antagande.

Ett antagande av översiktsplanen beräknas ske under första kvartalet 2006. När kommunfullmäktiges beslut vunnit laga kraft gäller planen som styrdokument för kommunens fysiska planering.



Hemsidan är ett öppet forum för allmänheten. Här kan man läsa dokumentet och lämna synpunkter