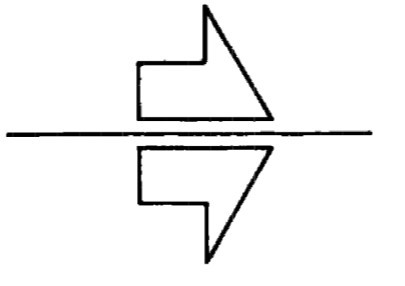
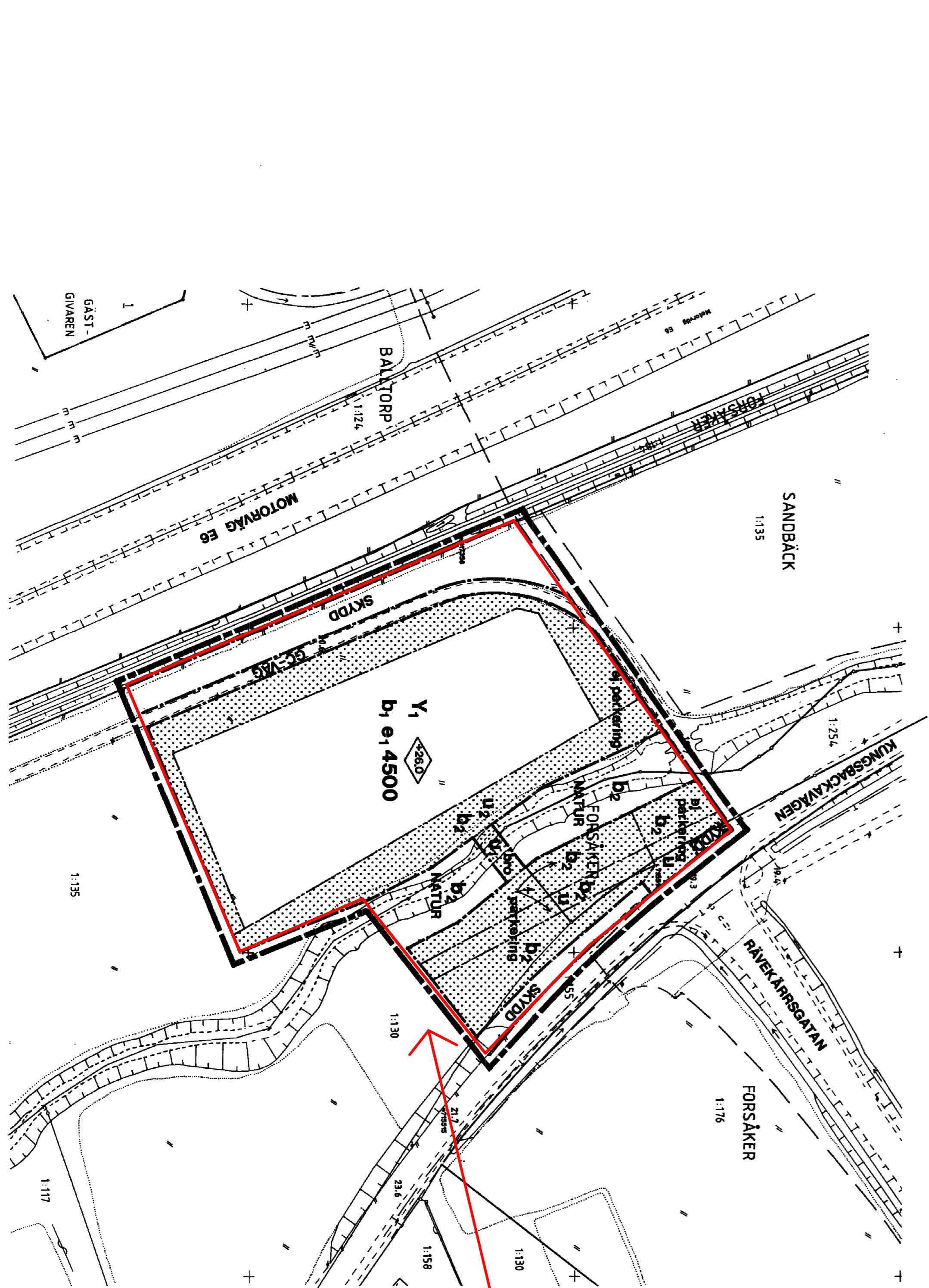


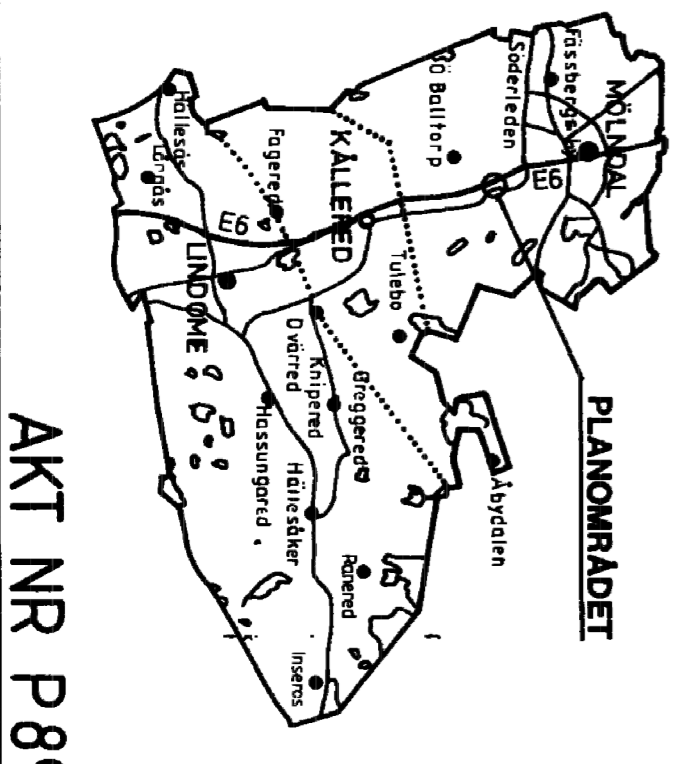
ILLUSTRATIONSKARTA



PLANKARTA

Planområde som upphävs

1481-P89/12



AKT NR P89/12

PLANBESTÄMMELSER
Följande gäller inom området med nedrestående betäckningar. Där betäckning saknas gäller bestämmelsen inom hela planområdet. Endast angiven användning och utformning är tillåten.

- GRÄNSBETECKNINGAR**
- Linje på kartan är belägen 3 m utanför planområdets gräns
 - Användningsgräns
 - Egenskapsgräns

- 1. ANVÄNDNING AV MARK OCH VATTEN**
- Allmänna platser
 - GC-VÄG Gång och cykelväg
 - NATUR Naturområde
 - SKYDD Skydd mot störning

- 2. UTMYTTANDEGRAD**
- 6,000 Största tillåtna byggnadsareal i m²

- 3. BEGRÄNSNINGAR AV MARKENS BEBYGGANDE**
- Marken får inte bebyggas
 - Marken skall vara tillgänglig för allmänna underjordiska ledningar
 - u₁ Backdäkan för Källeredsbäckens skall medge minst 12 m²s vattenfylde
 - u₂ Marken skall vara tillgänglig för markarbeten längs Källeredsbäckens

- 4. MARKENS ANORDNANDE**
- parkering Parkering skall anordnas
 - ej parkering Parkering får inte anordnas
 - bro Gångbro skall anordnas

- 5. UTFORMNING, UTFÖRANDE**
- Utformning Reklamationsgräns, ljusanordningar eller annat som kan inverka negativt på trafikskicketheten får ej upprättas. Va byggsopsättning skall samråd ses med Vg-ställare

225 0 Högsa byggnadshöjd i meter över nothplanet

- Byggnadsteknik**
- b₁ Längreger skall dras vid påhållning. Byggnadsdetaljer i läman skall kontrolleras mot vind påhållningsplanen. Fasadig GÖV i skottplanen får ej ligga lägre än +19,2. Markens nivå anpassas så att belastningen är i stort sett oförändrad.
 - b₂ Markens belastning skall hållas i stort sett oförändrad

- 6. ADMINISTRATIVA BESTÄMMELSER**
- Genomförandebuden är 5 år fr o m den dag planen vunnit laga kraft

Antagandehandling

| DETAILJPLAN | | PLANHANDLINGAR: | |
|---|--|---------------------------------|---------------|
| Regler, mätning och byggnads enligt PBL | | ■ Planera med bestämmelser | |
| TENNISHALL SYDVÄST OM RÄVEKÄRR (SANDBÄCK 1:135 M.F.L. FASTIGHETER) MÖLNDALS KOMMUN GÖTEBORGS OCH BOHUS LÄN | | ■ Illustrationskarta | |
| | | ■ Utformning | |
| December 1988 Upprättad av: Byggnadskontoret i samarbete med Arkitektbyråerna Andersson & Johansson Andersson & Johansson Andersson & Johansson | | ■ Samråd | BN 1988.11.25 |
| Byggnadskontoret i samarbete med Arkitektbyråerna Andersson & Johansson Andersson & Johansson | | ■ Utställning | BN 1988.12.07 |
| Byggnadskontoret i samarbete med Arkitektbyråerna Andersson & Johansson Andersson & Johansson | | ■ Antagande | BN 1989.02.01 |
| Byggnadskontoret i samarbete med Arkitektbyråerna Andersson & Johansson Andersson & Johansson | | ■ Utställande efter utställning | BN 1989.02.26 |
| Byggnadskontoret i samarbete med Arkitektbyråerna Andersson & Johansson Andersson & Johansson | | ■ Program | BN 1989.05.31 |
| Byggnadskontoret i samarbete med Arkitektbyråerna Andersson & Johansson Andersson & Johansson | | ■ Godkänd för | BN 1988.11.25 |
| Byggnadskontoret i samarbete med Arkitektbyråerna Andersson & Johansson Andersson & Johansson | | ■ Vinnit laga kraft | BN 1988.12.07 |
| Byggnadskontoret i samarbete med Arkitektbyråerna Andersson & Johansson Andersson & Johansson | | ■ Antagen | BN 1989.02.01 |
| Byggnadskontoret i samarbete med Arkitektbyråerna Andersson & Johansson Andersson & Johansson | | ■ Vinnit laga kraft | BN 1989.02.26 |
| Byggnadskontoret i samarbete med Arkitektbyråerna Andersson & Johansson Andersson & Johansson | | ■ Vinnit laga kraft | BN 1989.05.31 |