

2017-09-14

Vår beteckning
PU 114/13

Er beteckning
Dnr: 500-10188-16

natur.vastragotaland@lansstyrelsen.se
vastragotaland@lansstyrelsen.se

Mölnåls stads yttrande över förnyad remiss angående översyn och revidering av vissa riksintresseområden för friluftslivet i Västra Götalands län

Länsstyrelsen i västra Götaland har sänt över en förnyad remiss angående översyn och revidering av vissa riksintresseområden för friluftslivet i Västra Götalands län. Förslaget visar nya respektive omarbetade avgränsningar för riksintresset för friluftslivet.

Länsstyrelsen i västra Götalands län har tidigare sänt över en remiss (daterad 2013-10-22) angående översyn och revidering av riksintresseområde för friluftslivet i Västra Götalands Län. Mölnåls stad svarade på remissen i december 2013.

Bedömning

Stadsbyggnadsförvaltningen noterar att Mölnåls stad berörs i stor utsträckning av de föreslagna nya och även de omarbetade gränserna för riksintresset, friluftslivet. De synpunkter som framfördes i yttrandet från 2013 kvarstår (det tidigare yttrandet bifogas som bilaga).

För området mellan Änggårdssbergen och Sandsjöbacka-reservatet har staden fördjupat arbetet sedan den tidigare remissen och kan därför bidra med ett bättre underlag. Staden har i samråd med länsstyrelsen och trafikverket tagit fram en utredning som visar det grönstråk som staden vill säkerställa för att möjliggöra den faunapassage över Söderleden som trafikverket arbetar för att genomföra.

I remissvaret som staden skickade in till länsstyrelsen 2013 var kopplingen redovisad som en streckad linje. Staden har med stöd av konsulter, erfarna inom området, kunnat visa på en bättre sträckning för stråket – både för friluftslivet samt för de ekologiska sambanden. Inom det föreslagna grönstråket kan ett riksintresse för friluftslivet föreslås.

Det förslag som är ute på remiss nu grundar sig på den fördjupade översiktplan för Fässbergsdalen som antogs 2012 för Mölndals stad och Göteborgs stad. Då föreslogs att stråket skulle dras i ett västligt läge. Nu när detta studerats djupare kan Mölndal stad tillsammans med trafikverket och länsstyrelsen konstatera att det finns bättre förutsättningar för friluftslivet, flora och fauna i ett östligare.

Viktigt att påpeka är att det i området finns fler riksintressen. Söderleden är av riksintresse som transportled för farligt gods. Söderleden delar Fässbergsdalen och idag finns det begränsade möjligheter att röra sig mellan Änggårdsbergen i norr och Sandsjöbackareservaret i söder. Den ekodukt som trafikverket arbetar för att genomföra över Söderleden är ännu inte finansierad.

I texten för området FO 47 står det under beskrivning av områdets värden:

”Söderut utökas området med Fässbergsdalen för att säkerställa ett grönt stråk mellan Änggårdsbergen och Sandsjöbackaområdet. Geografisk avgränsning har här gjorts i samråd med kommunen”.

Mölndals stad vill därför understryka att det bör beskrivas i texten att stråkets funktion är det som bör avgöra avgränsningen för riksintresset och att avgränsningen därför kan komma att justeras i samband med den fortsatta planläggningen för dalgången i samråd med Länsstyrelsen och trafikverket.

Mölndals stad

Marie Östh Karlsson
kommunstyrelsens ordförande

Håkan Ahlström
stadsdirektör

Detta beslut har bekräftats digitalt och saknar därför namnunderskrifter.



2013-11-19

Stadsbyggnadsförvaltningen
Elisabet Börlin

Dnr 114/13

Kommunstyrelsen

Översyn och revidering av riksintresseområde för friluftslivet i Västra Götalands län – svar på remiss

Sammanfattning

Länsstyrelsen i västra Götalands län har sänt över en remiss angående översyn och revidering av riksintresseområde för friluftslivet i Västra Götalands Län. Förslaget visar nya respektive omarbetade avgränsningar för riksintresset för friluftslivet.

Mölnåls stad ser att förslaget innehåller delar som inte stämmer överens med kommunens egna bedömningar. I tjänsteskrivelsen bifogas kartor med förslag till alternativa områden, ungefärliga gränser.

I samband med översynen av kommunens översiktsplan under kommande mandatperiod ser Mölnåls stad möjligheten att ytterligare studera avgränsningarna.

Förslag till beslut

Kommunstyrelsens planeringsutskott beslutar att uppdra åt stadsbyggnadsförvaltningen att formulera Mölnåls stads yttrande.

Kommunstyrelsen föreslår kommunfullmäktige att besluta att översända stadsbyggnadsförvaltningens skrivelse som svar på inkommen remiss angående översyn och revidering av riksintresseområde för friluftslivet i Västra Götalands Län.

Bakgrund

Länsstyrelsen i västra Götalands län har sänt över en remiss (daterad 2013-10-22) angående översyn och revidering av riksintresseområde för friluftslivet i Västra Götalands Län. Länsstyrelsen önskar svar senast 16 december 2013 med möjlig förlängd svarstid till 10 januari 2014.

Enligt regleringsbrevet för 2013 ska Länsstyrelsen lämna underlag till Naturvårdsverket med översiktliga bedömningar av nuvarande och eventuellt tillkommande områden som kan vara av riksintresse för friluftslivet. Länsstyrelserna ska lämna underlagen i enlighet med Naturvårdsverkets riktlinjer. Det långsiktiga behovet av tätortsnära natur ska särskilt beaktas.

Länsstyrelsen har till sin hjälp under sommaren anlitat konsultföretaget Calluna AB för att se över befintliga riksintresseområden och föreslå eventuellt nya områden som bedöms uppfylla kriterierna för riksintresse för friluftslivet. Resultatet har helt eller delvis inarbetats i Länsstyrelsens förslag.

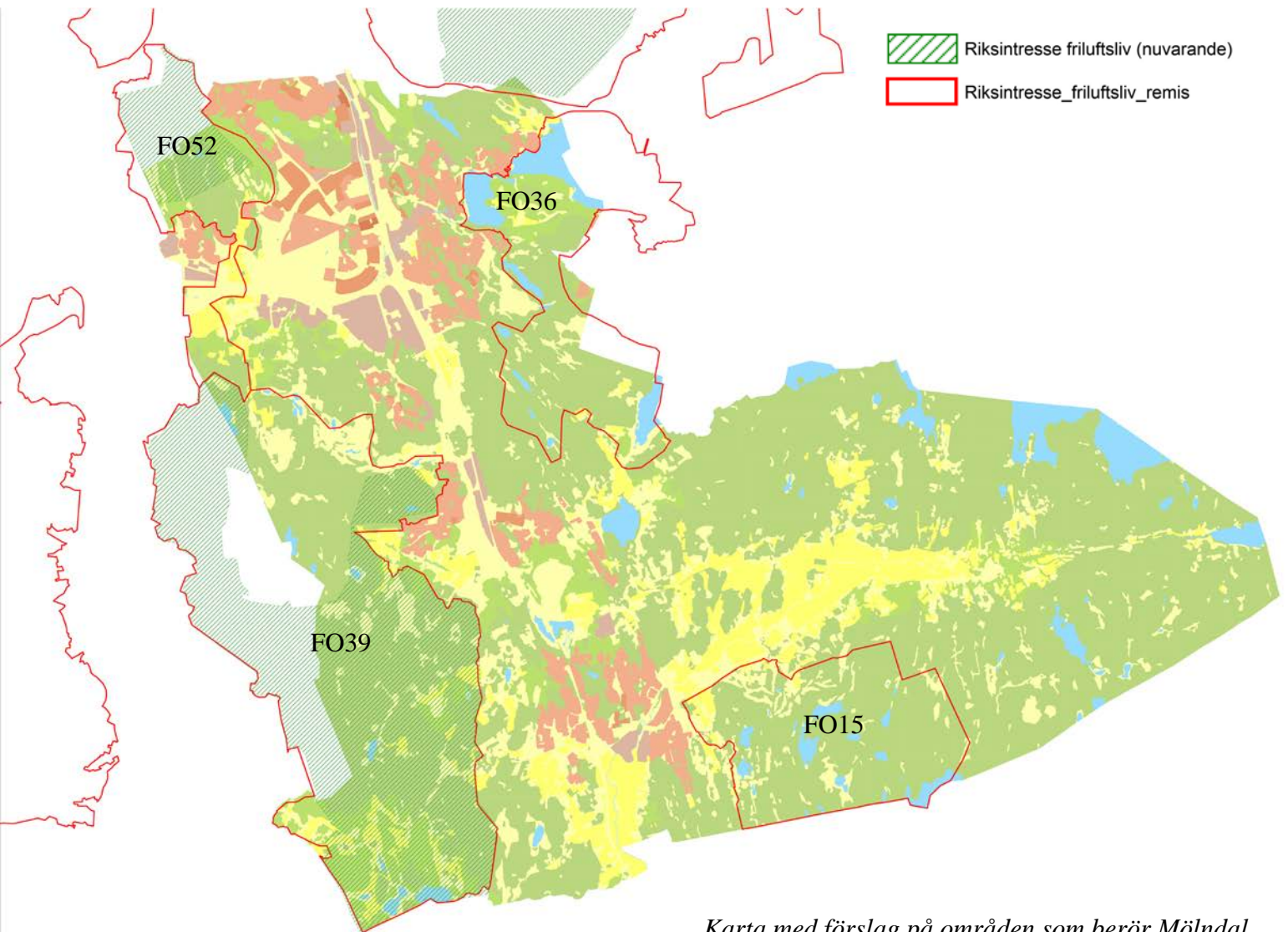
På grund av den korta tiden för Länsstyrelsens uppdrag så har brister i texter och avgränsningsförslag inte kunnat genomarbetas i tillräcklig omfattning. Föreliggande förslag ska således inte betraktas som Länsstyrelsens slutgiltiga förslag. Det fortsatta arbetet med utpekande av områden, deras avgränsningar och beskrivningar kommer att ske först efter det att Länsstyrelsen tagit del av inkomna synpunkter efter remisstiden.



2013-11-19

Stadsbyggnadsförvaltningen
Elisabet Börnin

Dnr 114/13



Karta med förslag på områden som berör Mölnåls
©Lantmäteriet

Förslaget visar nya respektive omarbetade avgränsningar för riksintresset för friluftslivet.

Nya föreslagna områden:

- Hassungared FO15
- Rambosse, Hålsjön samt Rådasjön med Gunnebo FO36

Omarbetade områden med nya områden inkluderade:

- Sandsjöbacka FO39
- Änggårdsbergen med Slottskogen och Fässbergsdalen FO52



2013-11-19

Stadsbyggnadsförvaltningen
Elisabet Börln

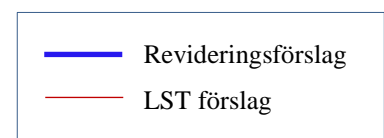
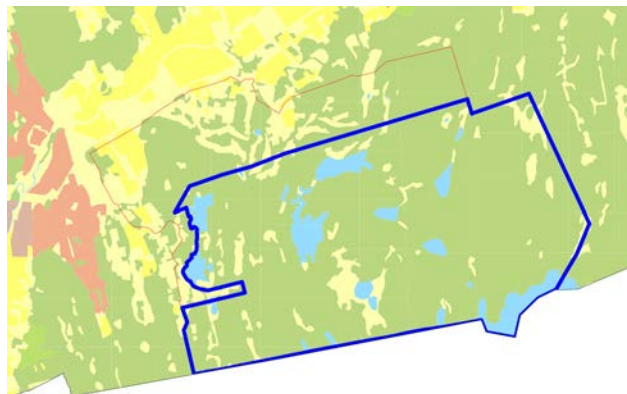
Dnr 114/13

Bedömning

Stadsbyggnadsförvaltningen noterar att Mölnåls stad berörs i stor utsträckning av de föreslagna nya och även de omarbetade gränserna för riksintresset, friluftslivet.

Det nya området FO15, Hassungared, finns med i programmet för tätortsnära natur – Göteborg, och finns även utpekad som område med stora friluftsvärden (R6) i gällande översiktsplan för Mölnåls från 2006. Området används idag till stora delar för friluftslivet. Anläggningen vid Bunketorp finns med i gällande friluftspan från (1986-04-02) där golfbanan också ingår i skötselområdet.

Mölnåls stad ser att området är viktigt för friluftslivet och delar kan föreslås som riksintresse under förutsättning att befintlig bebyggelse samt pågående planering undantas från föreslaget område, se bifogat förslag (ungefärliga gränser).



*FO15 – revideringsförslag
Underlagskarta © Lantmäteriet*

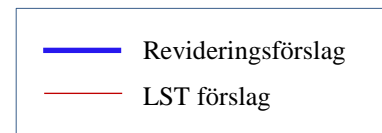
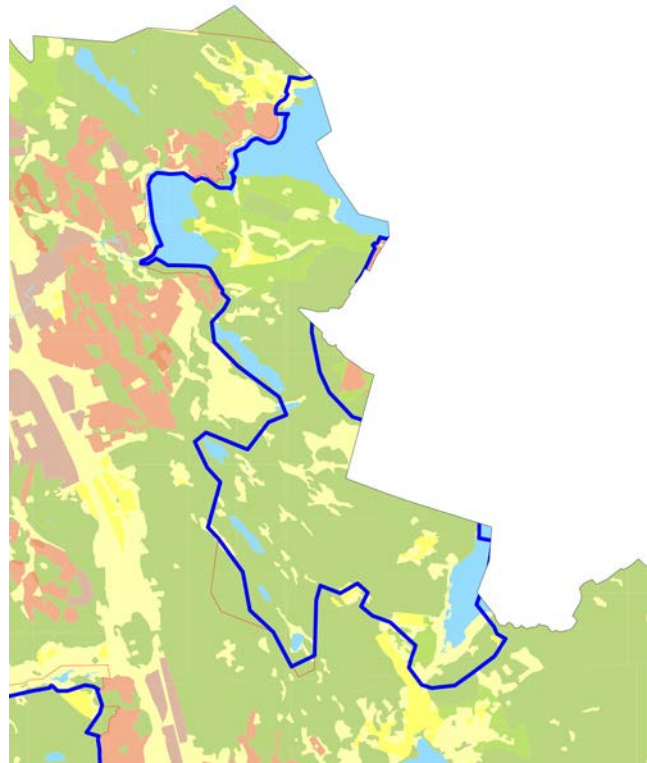


2013-11-19

Stadsbyggnadsförvaltningen
Elisabet Börln

Dnr 114/13

Området Rambomosse, Hålsjön samt Rådasjön med Gunnebo, FO36, innehåller områden med höga värden för friluftslivet, natur och kulturvärden. Det föreslagna områdets gränser behöver dock studeras närmare då det i gällande översiktsplan från 2006 finns ett område som är utpekad som utredningsområde (beteckning R2). Mölnåls stad ser att det är av största vikt att hålla möjligheterna öppna för att i framtiden studera vart exakt riksintressegränserna bör läggas i samband med att området detaljplaneras. Mölnåls stad föreslår därför att områdesgränsen i pågående revidering läggs i gränsen för strandskyddade områden, se bifogat förslag (ungefärliga gränser).



*FO36– revideringsförslag
underlagskarta © Lantmäteriet*



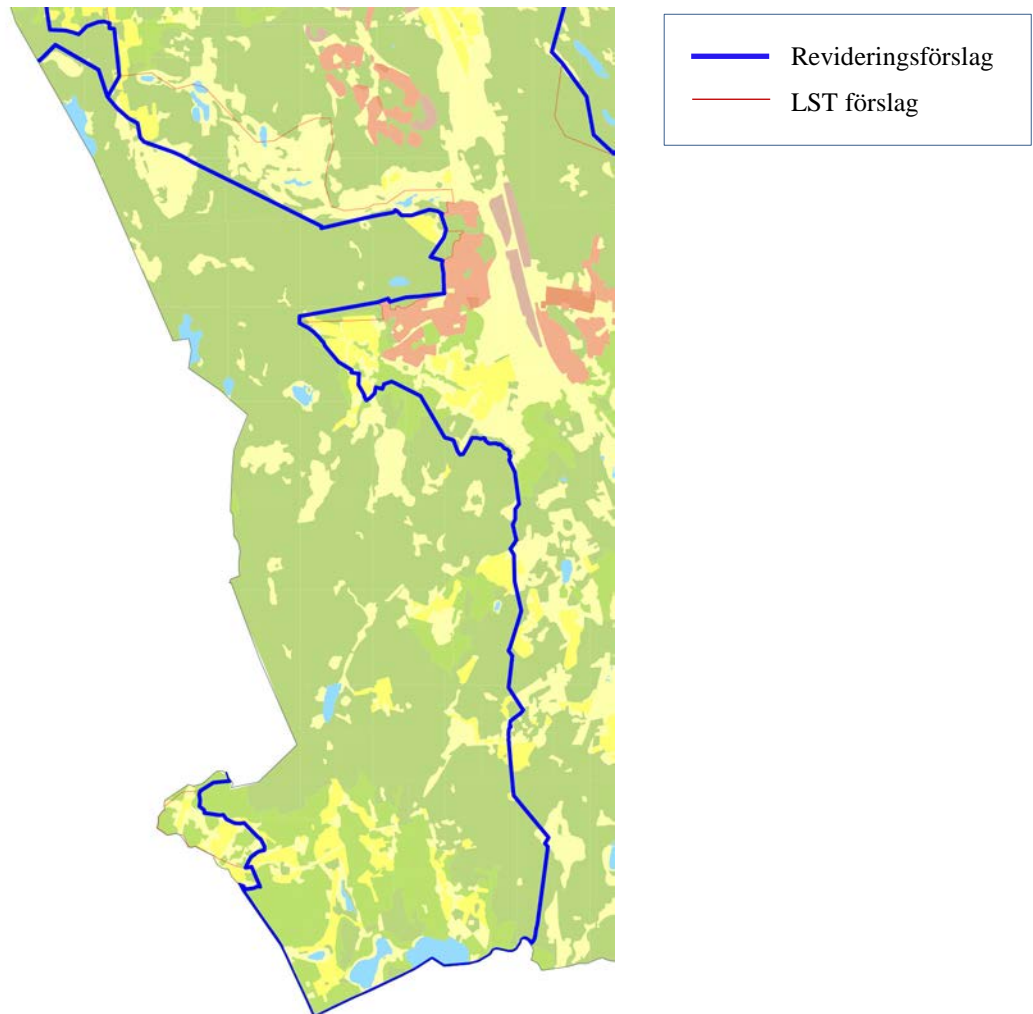
2013-11-19

Stadsbyggnadsförvaltningen
Elisabet Börln

Dnr 114/13

FO39, Sandsjöbackaområdet är ett av de viktigaste friluftsområdena i regionen och här ingår redan idag ett stort område av riksintresse för friluftslivet. I det nya förslaget utökas området och införlivar bland annat golfbanan, militärens skjutfält samt områden som är utpekade som utbyggnadsområden i den fördjupade översiktsplanen för Fässbergsdalen (antagen 2012-12-12). Mölnåls stad ser positivt på att i dialog med Länsstyrelsen komma fram till bra avgränsningar för riksintresset som möjliggör den föreslagna utvecklingen i Fässbergsdalen och Västra Balltorp.

Mölnåls stad föreslår att området kan utökas till viss del, se bifogat förslag (ungefärliga gränser).





2013-11-19

Stadsbyggnadsförvaltningen
Elisabet Börln

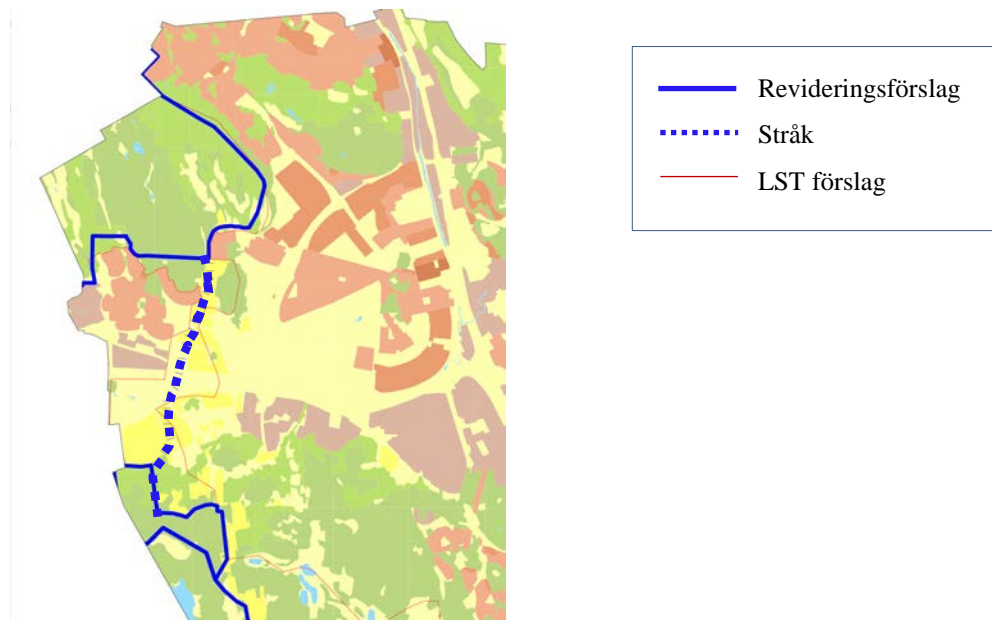
Dnr 114/13

Änggårdshbergen med Slottshkogen och Fåssbergshdalen FO52 utökas enligt förslaget samt två nya områden, Slottshkogen samt Fåssbergshdalen läggs till.

Enligt den nyligen antagna översiktsplanen för Göteborg och Mölnåls, fördjupad för Fåssbergshdalen (antagen av Kommunfullmäktige i Mölnåls 2012-12-12, kommunfullmäktige i Göteborg 2012-11-19), redovisas ett naturstråk samt en ekoviadukt. Stråket kopplar samman Änggårdshbergen med Sandsjöbackareservatet och har en betydligt trängre sektion i detta avsnitt än vad Länsstyrelsen föreslår. Länsstyrelsen har kontinuerligt medverkat i framtagningen av FÖP Fåssbergshdalen.

Det är i linje med kommunernas planering att stråket föreslås som riksintresse för friluftslivet, men däremot är det av största vikt att naturstråket och dess utbredning noga studeras i dialog med Mölnåls stad då stora delar av de områden som reserverats för verksamheter och bostäder i den fördjupade översiktsplanen påverkas av förslaget till riksintresse. Mölnåls stad anser att den noggranna avvägning som länsstyrelsen efterlyser redan är genomförd i och med den fördjupade översiktsplanen.

Sammanfattningsvis motsätter sig Mölnåls inte funktionen av ett stråk som länkar samman Änggårdshbergen med naturområden söder om Söderleden men den föreslagna utbredningen är inte acceptabel.





2013-11-19

Stadsbyggnadsförvaltningen
Elisabet Börlin

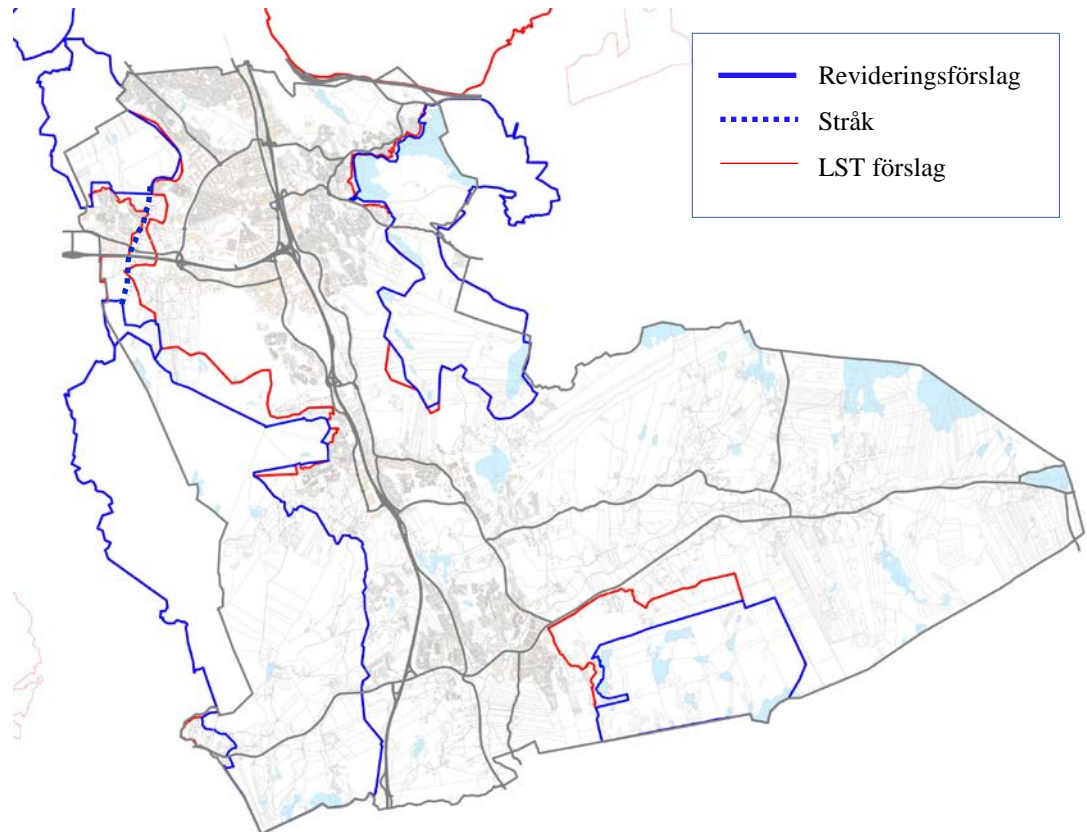
Dnr 114/13

För förslaget Änggårdshögen bör Göteborg, Mölnåls och Västra Götalandsregionen samordnat delta i den fortsatta dialogen med Länsstyrelsen.

Med den korta remisstiden är det svårt att ge förslag på exakta gränser och förslagen behöver studera noga innan beslut om riksintresset för friluftslivet antas.

I samband med översynen av den kommunövergripande översiktsplanen under kommande mandatperiod ser Mölnåls stad möjligheten att ytterligare studera gränsdragningarna i dialog med Länsstyrelsen.

Stadsbyggnadsförvaltningen har i framtagandet att yttrandet samrått med tekniska förvaltningen, miljöförvaltningen och kultur och fritidsförvaltningen i Mölnåls Stad.



översiktskarta revideringsförslag

Expediering av beslut

Kommunstyrelsen Mölnåls Stad
Länsstyrelsen Västra Götalands län

Kenneth Fondén
planchef

Björn Marklund
stadsbyggnadschef