

BETECKNINGAR PÅ GRUNDKARTAN

- FORELLEN Trakt-/Kvartersnamn
 2:145 3 Registernummer på fastighet
 s:1 Registernummer för samfällighet
 (5) Områdesnummer på registerenhet
- Traktgräns
 Fastighetsgräns
 Stödmur
 Staket
 Häck
 Väg
 Ägoslagsgräns
 Löv- och barrträd
 Berg i dagen Fornlämning
 Nivåkurvor
 Byggnader (hela kryss = inmätt)
 Skärmtak. Trappa
 Avloppsbrunn Källa
 Lednings- och belysningsstolpe
 Strandlinje
 Koordinatkryss

PLANBESTÄMMELSER

Följande gäller inom områden med nedanstående beteckningar. Endast angiven användning och utformning är tillåten. Där beteckning saknas gäller bestämmelsen inom hela planområdet.

GRÄNSBETECKNINGAR

Planområdesgräns

ADMINISTRATIVA BESTÄMMELSER

Genomförandetid, 4 kap 21 §

Genomförandetiden är 0 år

Fastighetsindelning, 4 kap 18 § 1

Del av tomtindelning akt 1481K-3062 laga kraftvunnen 1953-07-24 upphävs

Information

Upphävandet av tomtindelningen är ett tillägg till detaljplan SPL3005. Planbestämmelser för detaljplan akt 14-MÖL-3005 gäller i övrigt tills dess den upphävs eller ändras.

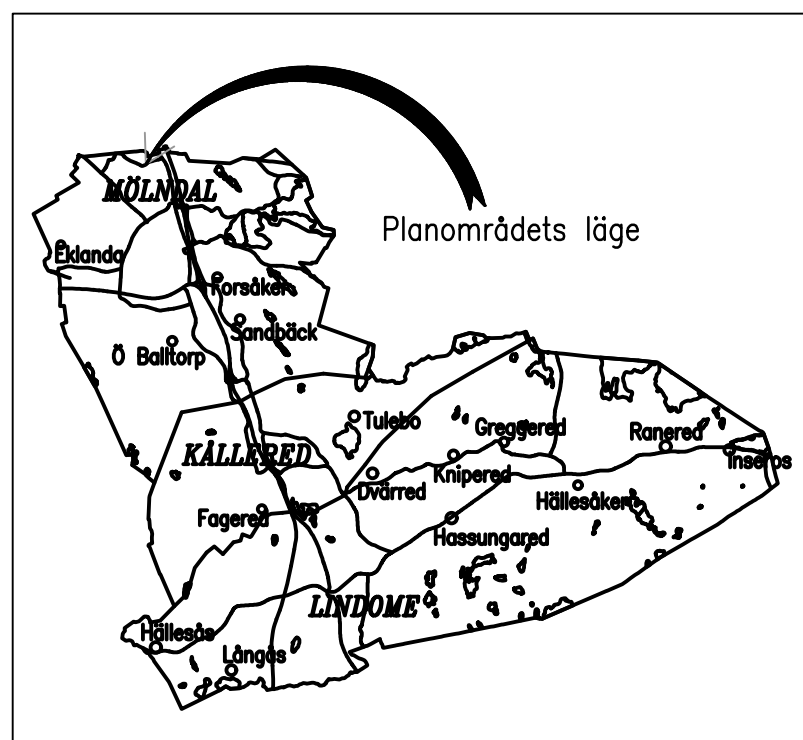
PBL2010:900

Koordinatsystem: SWEREF 99 12 00

Höjdsystem: RH 2000

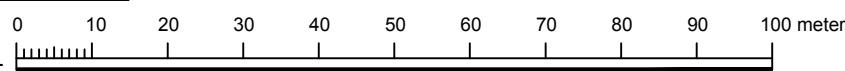


Skala: 1:1000



Planområdets läge

Original kartstorlek: A3L



Till planen hör:


- Planprogram
 Samrådsredogörelse program

Planbeskrivning

- Miljökonsekvensbeskrivning
 Fastighetsförteckning
 Samrådsredogörelse

Granskningsutlåtande

- Gestaltningsprogram
 Kvalitetsprogram
 Illustration



Ändring av detaljplan 14-MÖL-3005 för Färgaren 33, 34 och 35

Kommun: Mölndals Stad

Län: Västra Götalands län

Beslutsdatum

Instans

Planskede: Samrådshandling

Planuppdrag

2017-03-29

KS

Upprättad av: Stadsbyggnadsförvaltningen

Samråd

2017-03-29

KS

Upprättad: 2017-09-15

Reviderad:

Granskning

Antagande

Laga kraft

Lisa Östman
Planchef

Jonas Häggson
Planarkitekt

PU 9/14