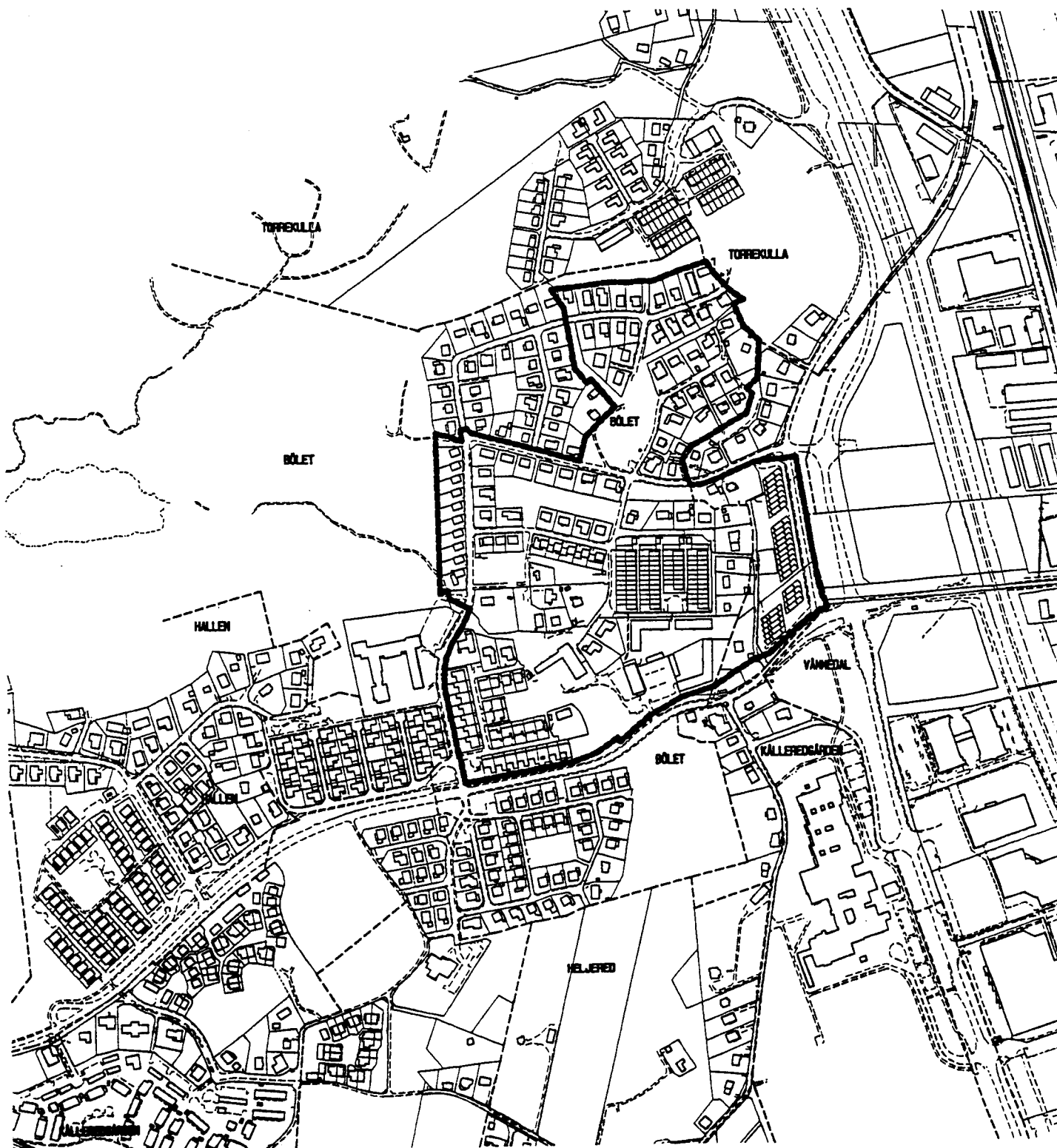


BÖLET, HALLEN

Mölnåls kommun



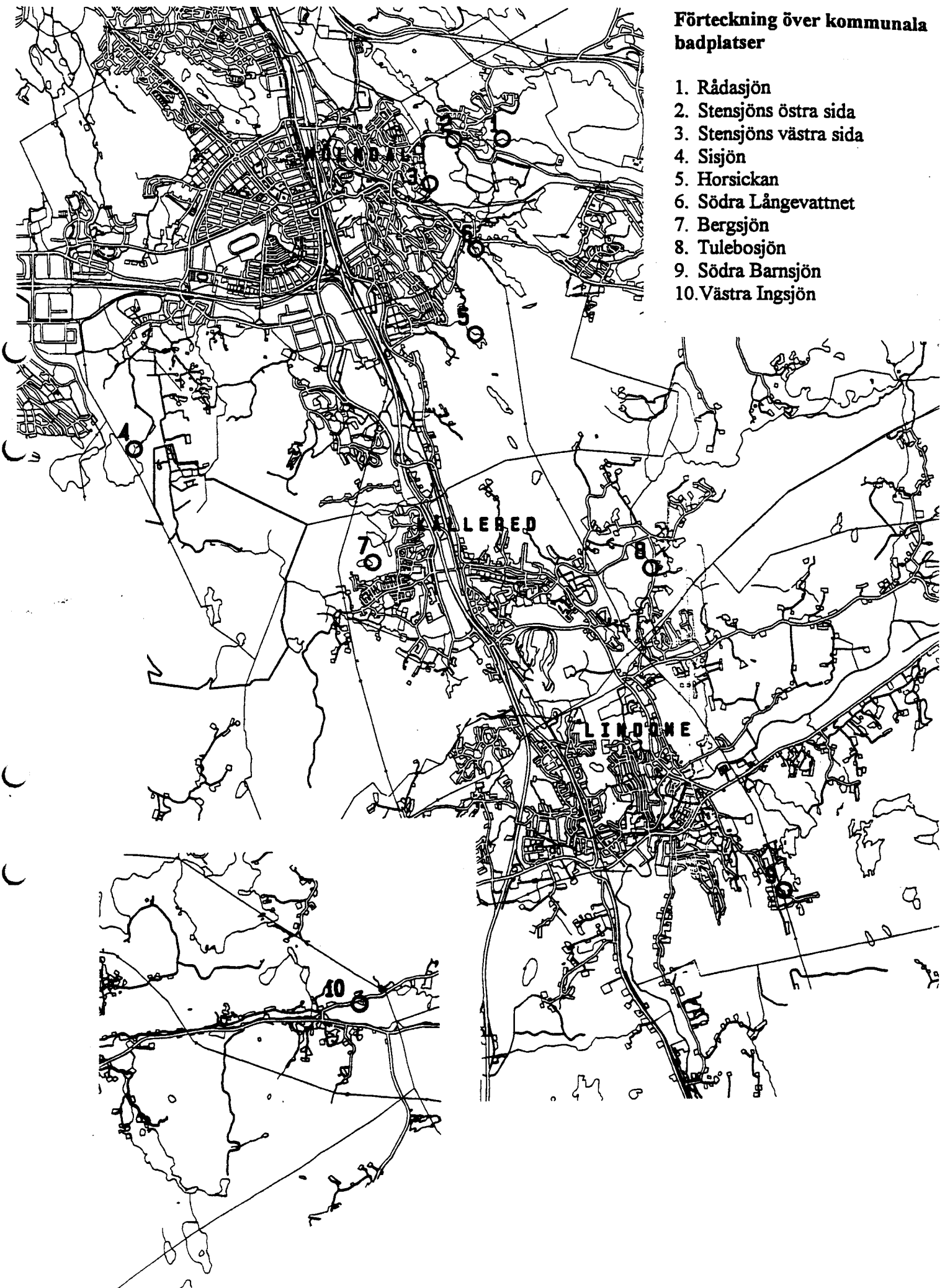
SINNTORP

Mölnåls kommun

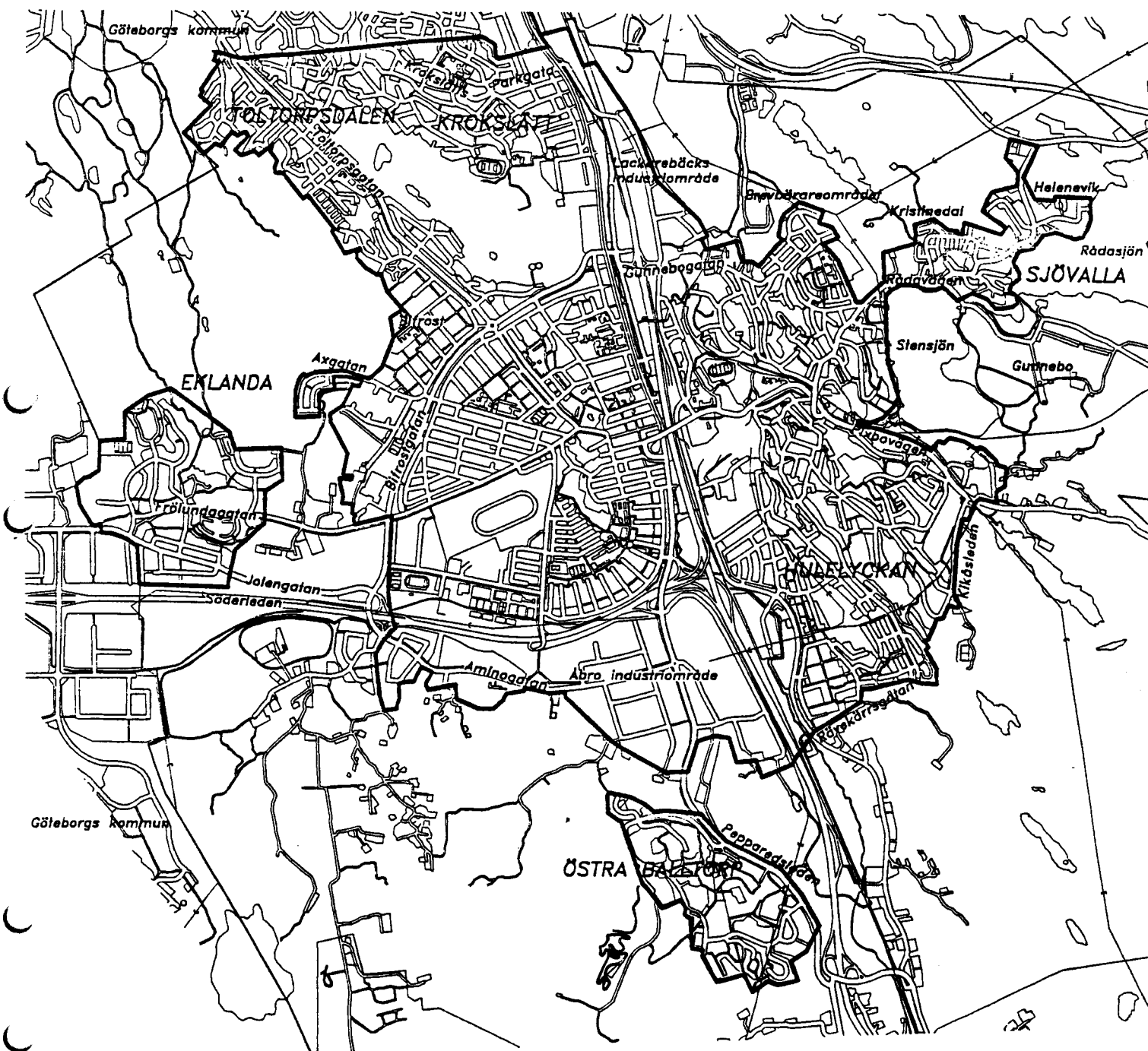


Förteckning över kommunala badplatser

1. Rådasjön
2. Stensjöns östra sida
3. Stensjöns västra sida
4. Sisjön
5. Horsickan
6. Södra Långevattnet
7. Bergsjön
8. Tulebosjön
9. Södra Barnsjön
10. Västra Ingsjön



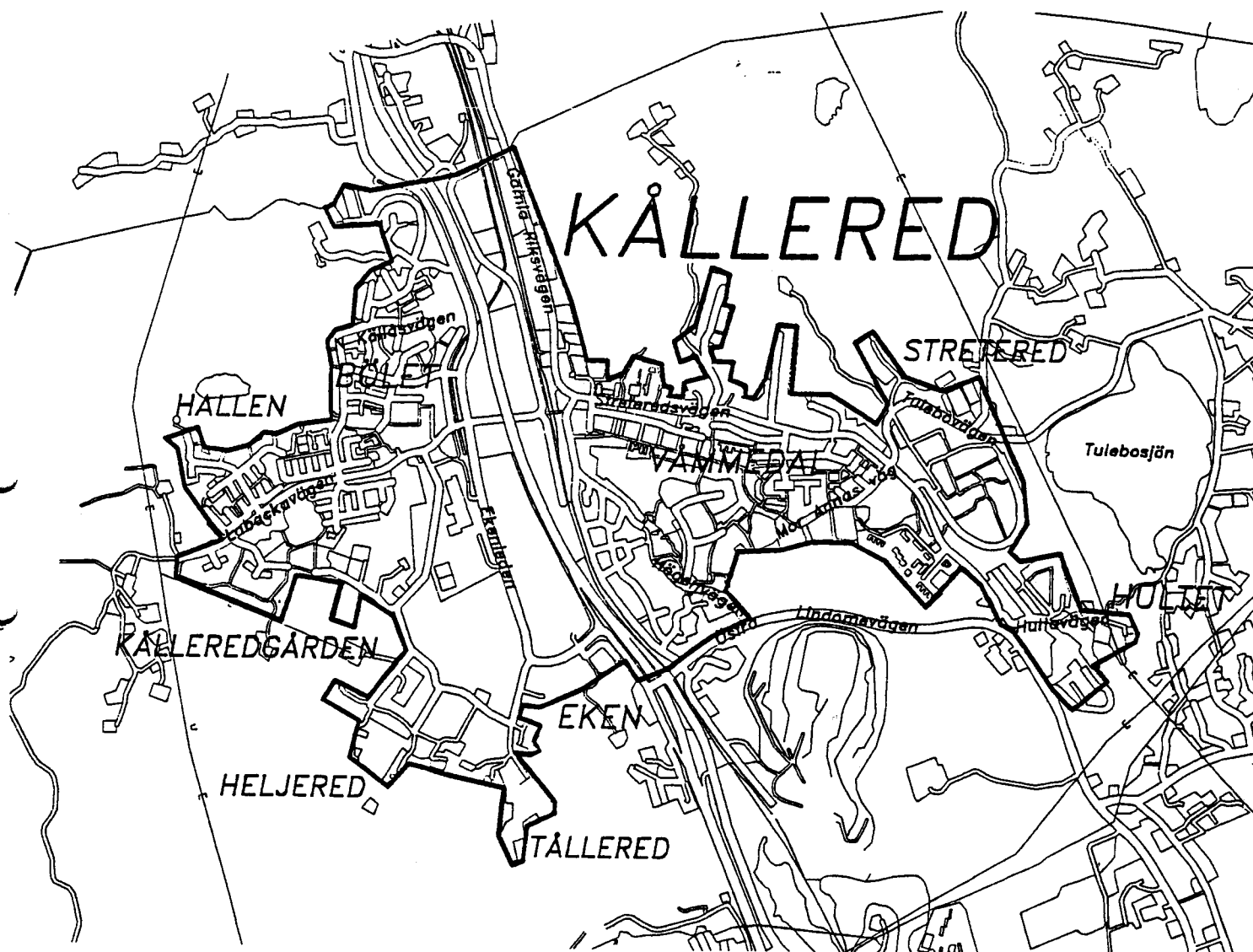
MÖLNDAL



MÖLNDAL

Områdets gränser:

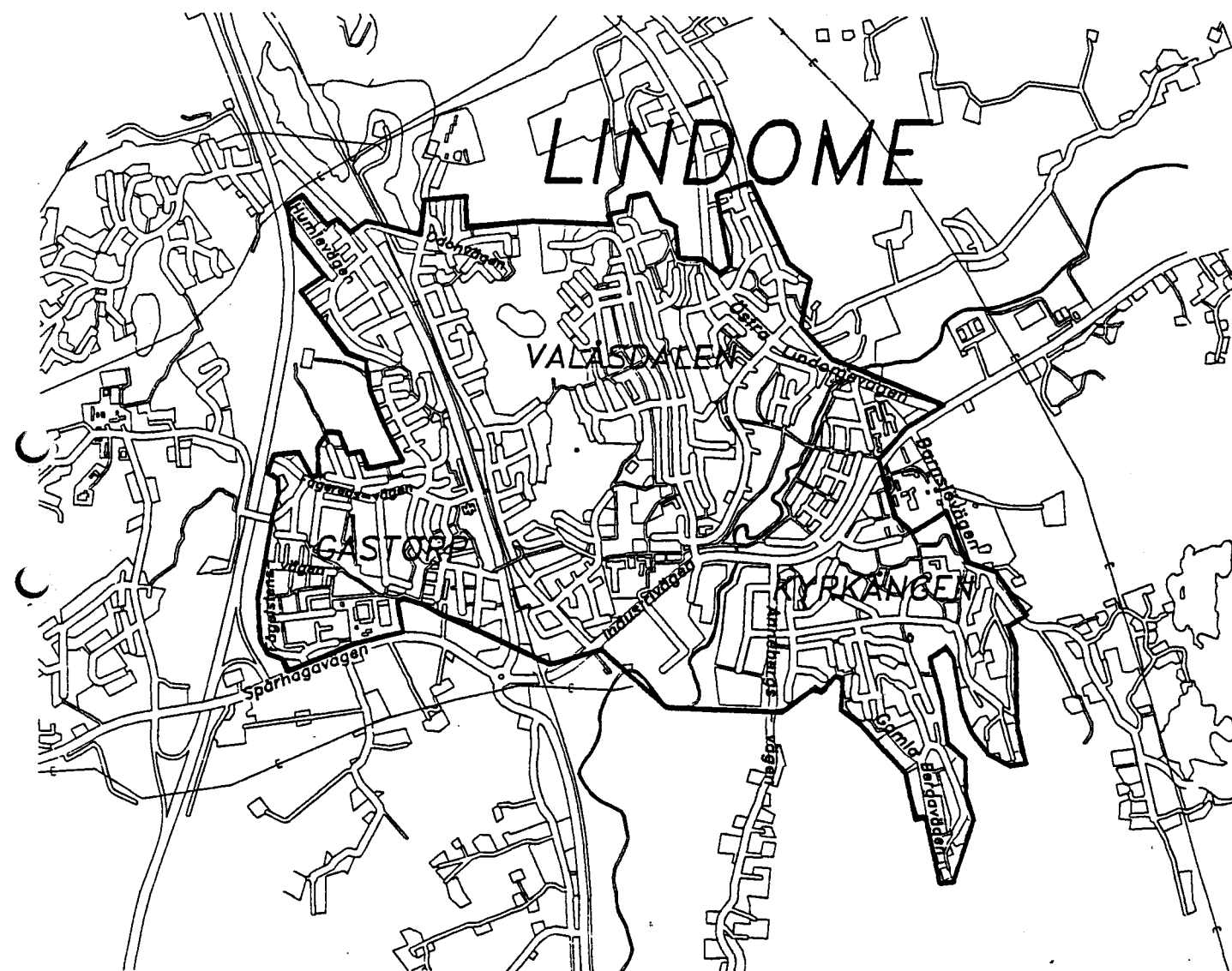
I norr följer den kommungränsen och sträcker sig sedan utmed Lackarebäcks industriområdes östra sida ner runt Lackarebäcks äldreboende vidare utmed brevbärsområdets bebyggelsegräns, fortsätter längs Frimärksgatan, Rådavägen. och runt kristinedalsområdet vidare runt Heleneviksbacken och följer Rådavägen ner till Boråsvägen, upp igen och går utmed heleneviksområdet ner till Rådasjön där den följer stranden till Ståloppet och vidare till Stensjöns norra och västra strandlinje ner till korsningen mellan Pixbovägen och Strandvägen tar sedan av utmed Pixbovägen mot Mogatan, innefattar bebyggelsen vid Mogatan och Hedegatan vidare längs Kikåsleden, Rävекärrsgatan, Åbro industriområde, Riskulla industriområde och längs Bifrostgatan upp till Frölundagatan där den rundar Pedagogen, Fässbergs kyrkogård samt Axgatans småhusområde fortsätter upp utmed Bifrostområdet och Toltorpdalen västra bebyggelsegräns upp till kommungränsen. Området innefattar också Eklanda Trädgårdsstad samt industriområdet vid Jolengatan. samt inom hela Östra balltorp.



KÅLLERED

Områdets gränser:

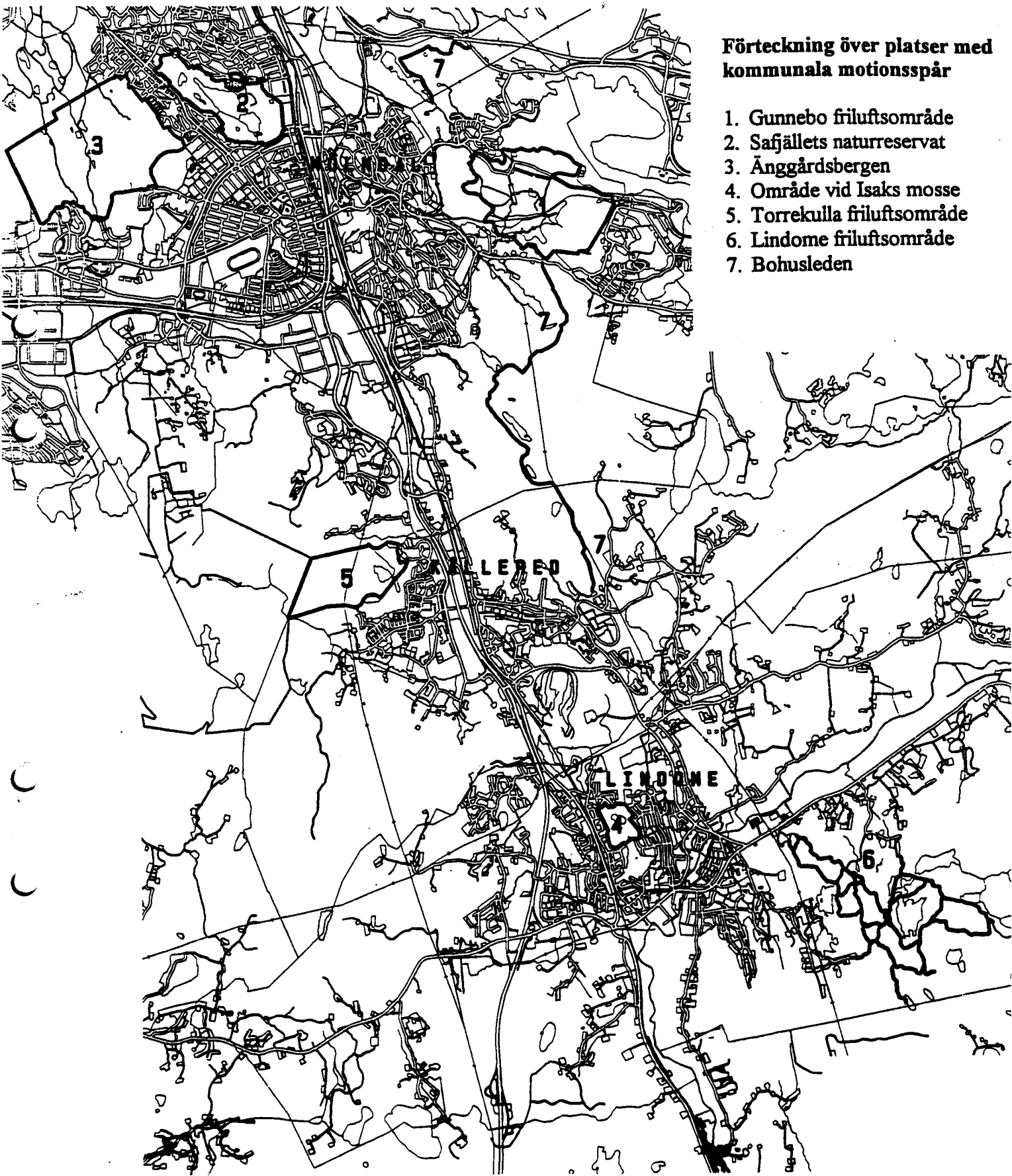
I norr sträcker den sig från Torrekulla längs med gränsen mot Mölndal för att sedan ta av söderut utmed bebyggelseområdet på Gamla Riksvägen ner till stretersvägen där den följer bebyggelsen på stretersvägens norra sida samt Olas väg, Enevägen, Midsommarvägen, Liveredsvägen samt hela stretersområdet, ner och rundar Hultavägen och Sandåsvägen tar sedan av mot norr och går utmed Liveredsområdet fram till Högenvägen ner till Östra Lindomevägen över motorvägen vidare längs Ekenområdet, ytterkanten på kollonoområdet, Heljered, Apelgården, Kålleredsgården, Hallen, Bölet samt upp till Torrekulla och gränsen mot Mölndal igen.



LINDOME

Områdets gränser:

Från Halleboområdet över till bebyggelsen längs Odonvägen vidare till Valåsdalen där den går runt Diamantvägen, Spinnmästarevägen, ner till Östra Lindomevägen, Industrivägen, upp längs Barnsjövägen, Långmossevägen, Dälavägen, Gårdavägen, Höganäsvägen, Gamla Bergavägen, Drabergsvägen följer sedan industriområdet vid Heljesvägen och Elementvägen, över till Spårhagavägen, Fågelstensvägen, Bräckaområdet och vidare upp och rundar Halleboområdet.



Förteckning över platser med kommunala motionsspår

1. Gunnebo friluftsområde
2. Safjällets naturreservat
3. Änggårdsbergen
4. Område vid Isaks mosse
5. Torrekulla friluftsområde
6. Lindome friluftsområde
7. Bohusleden