






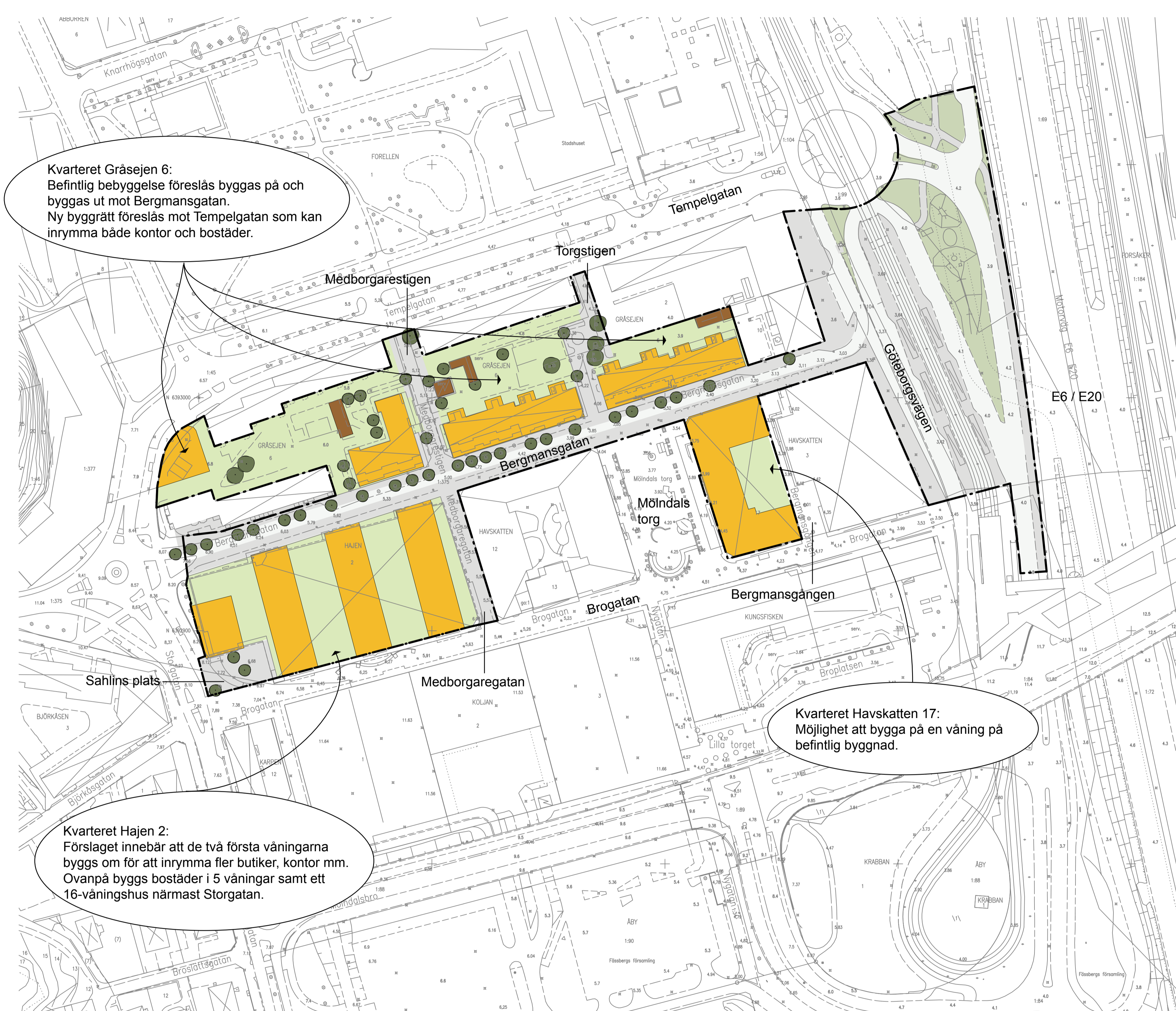


## UPPLYSNINGAR

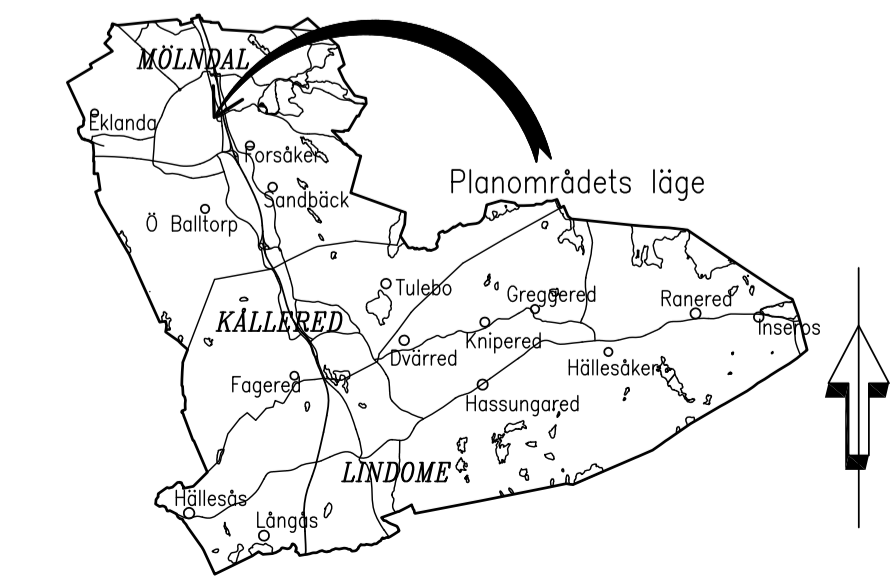
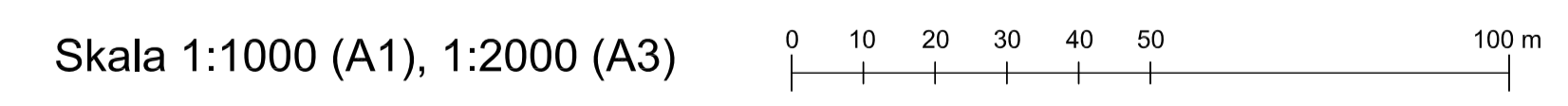
-  Planområdesgräns
-  Föreslagen byggnad, påbyggnad, ombyggnad
-  Komplementbyggnader, teknisk anläggning etc.
-  Väg
-  Gångtrafik
-  Träd
-  Gårdar, kvartersmark, vegetation



**Kvarteret Gråsejen 6:**  
Befintlig bebyggelse föreslås byggas på och byggas ut mot Bergmansgatan.  
Ny byggrätt föreslås mot Tempelgatan som kan inrymma både kontor och bostäder.

**Kvarteret Havskatten 17:**  
Möjlighet att bygga på en våning på befintlig byggnad.

**Kvarteret Hajen 2:**  
Förslaget innebär att de två första våningarna byggs om för att inrymma fler butiker, kontor mm.  
Ovanpå byggs bostäder i 5 våningar samt ett 16-våningshus närmast Storgatan.





**Mölnåls stad**

Illustrationskarta för  
**MÖLNÅLS INNERSTAD  
NORR OM BROGATAN**

Upprättad av Stadsbyggnadsförvaltningen 2014.10.14,  
reviderad 2015.02.17

**ANTAGANDEHANDLING**  
Övriga planhandlingar

- Plankarta med bestämmelser
- Planbeskrivning
- Fastighetsföreskrivning
- Utredningar se planbeskrivning
- Samrådsredogörelse
- Granskningsutlåtande

BESLUT	INST	DATUM
Uppdrag	KS	2013.05.29
Samråd	PU	2013.11.19
Granskning	PU	2014.10.14
Antagande	KF	
Laga kraft		

**AKT NR 1481K-P**

plan: Sveref 99 12 00  
höj: RH2000

Kenneth Fondén  
Planchef

Camilla Lidholm  
Planarkitekt