



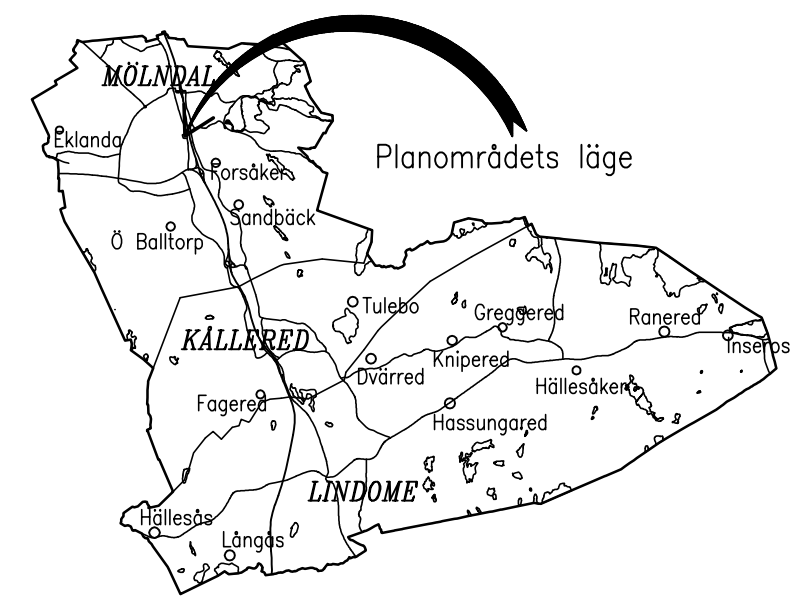
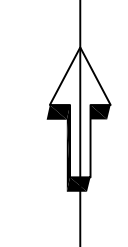



**UPPLYSNINGAR**

-  Planområdets gräns
-  Ny byggnad
-  Gata
-  Gångväg

Skala A1 1:1000, A3 1:2000










**Mölndals stad**

Illustrationskarta för  
**MÖLNDALS CENTRUM,  
 KONTOR ÖSTER OM  
 NYGATAN**

Upprättad av Stadsbyggnadsförvaltningen 2013-12-17  
 reviderad 2014-02-06

Kenneth Fondén  
 Planchef

**ANTAGANDEHANDLING**  
 Övriga planhandlingar

-  Plankarta med bestämmelser
-  Planbeskrivning
-  Fastighetsförteckning
-  Utredningar se planbeskrivning
-  Samrådsredogörelse
-  Granskningsutlåtande

BESLUT	INST	DATUM
Uppdrag	KS	2013-05-29
Samråd	PU	2013-08-20
Granskning	PU	2013-12-17
Antagande	KF	
Laga kraft		

**AKT NR**